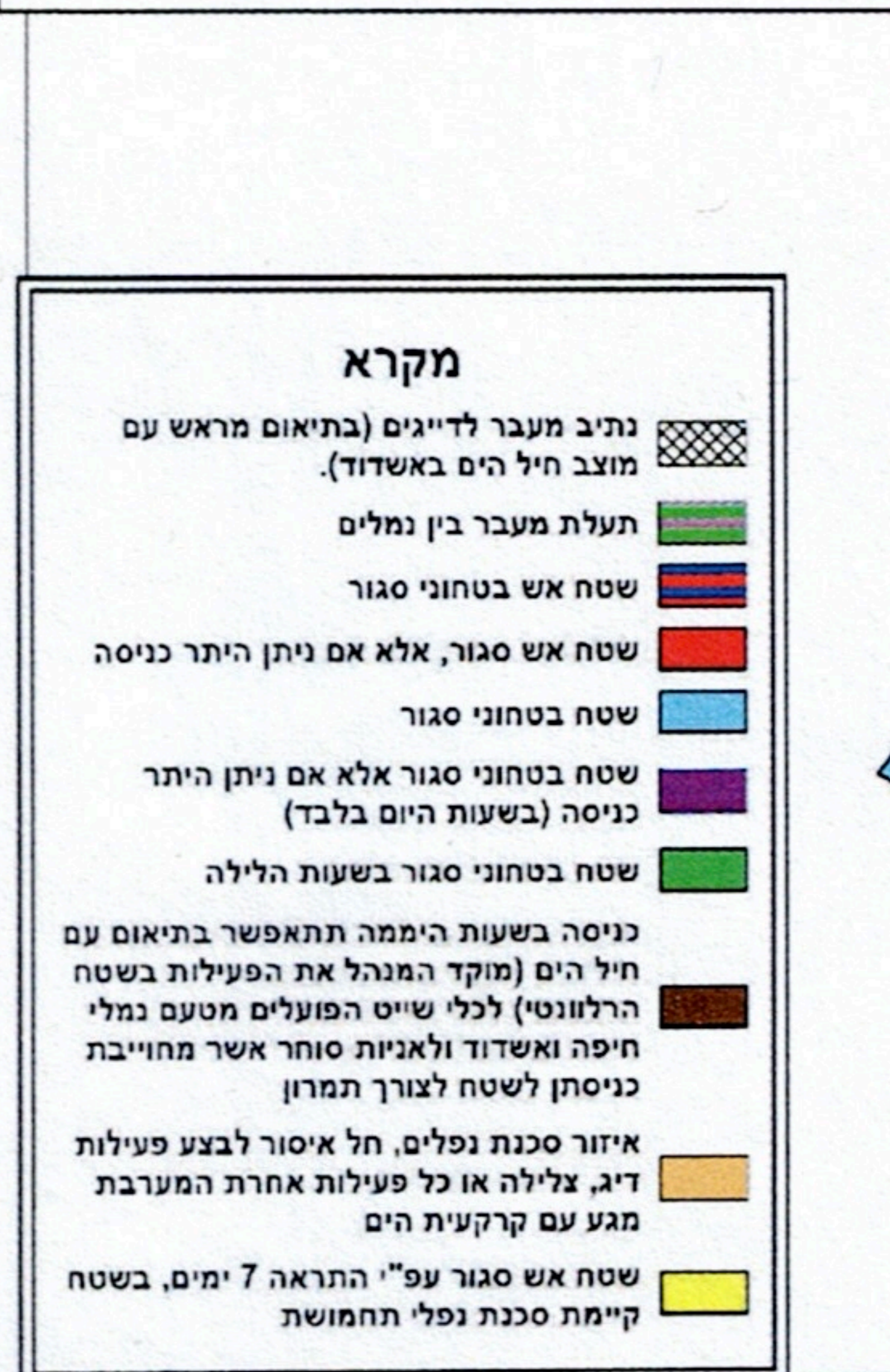
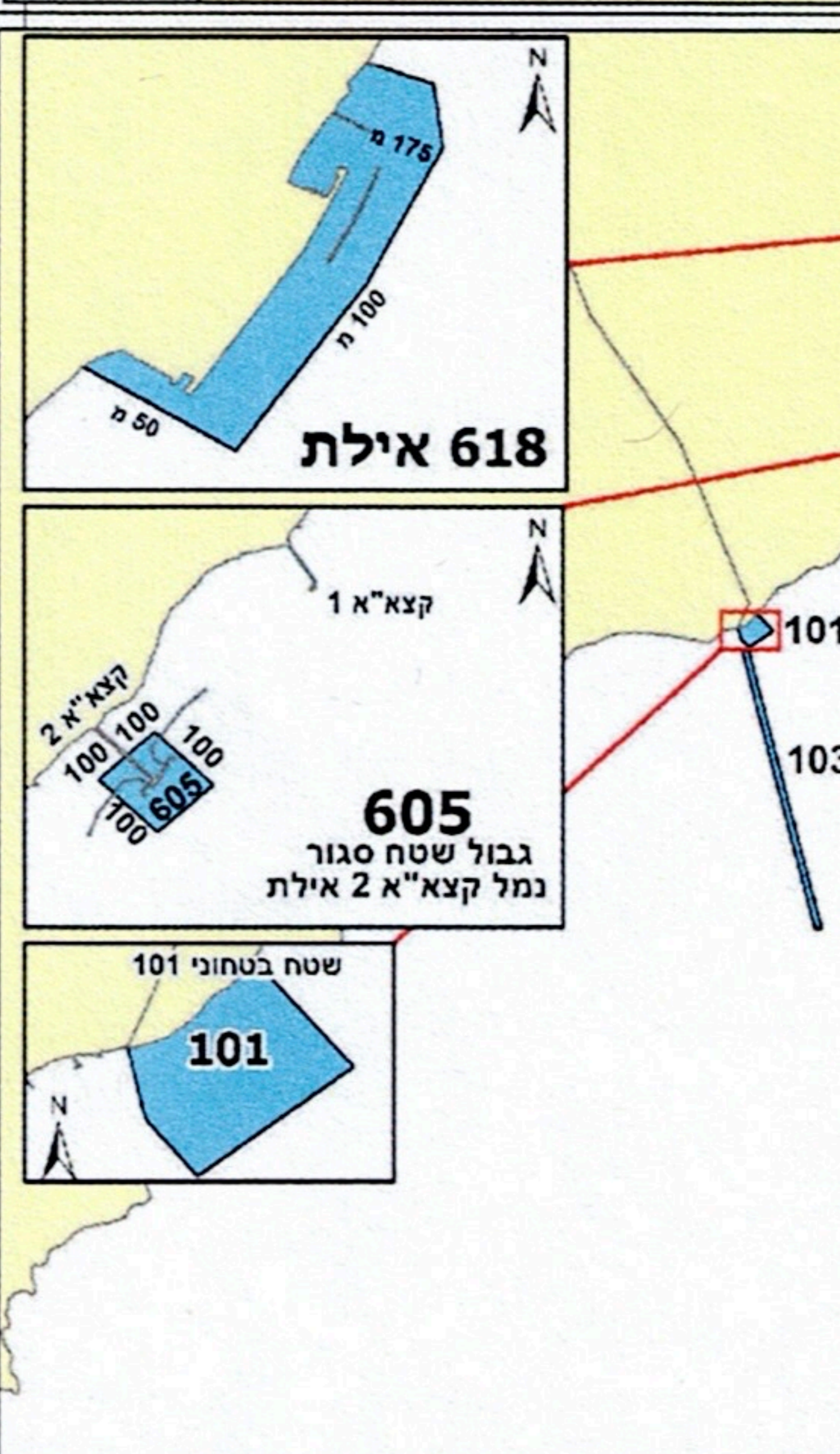
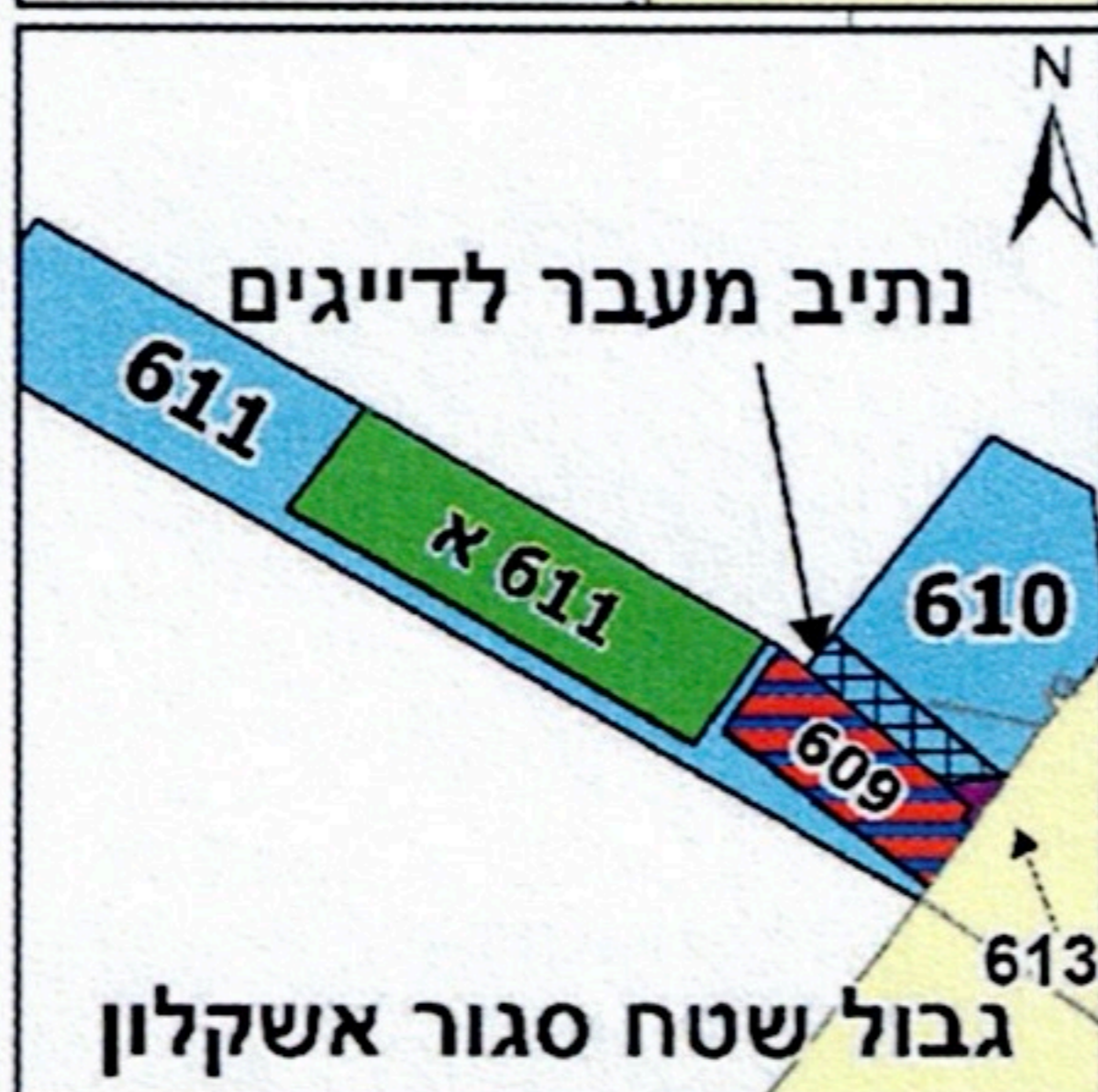
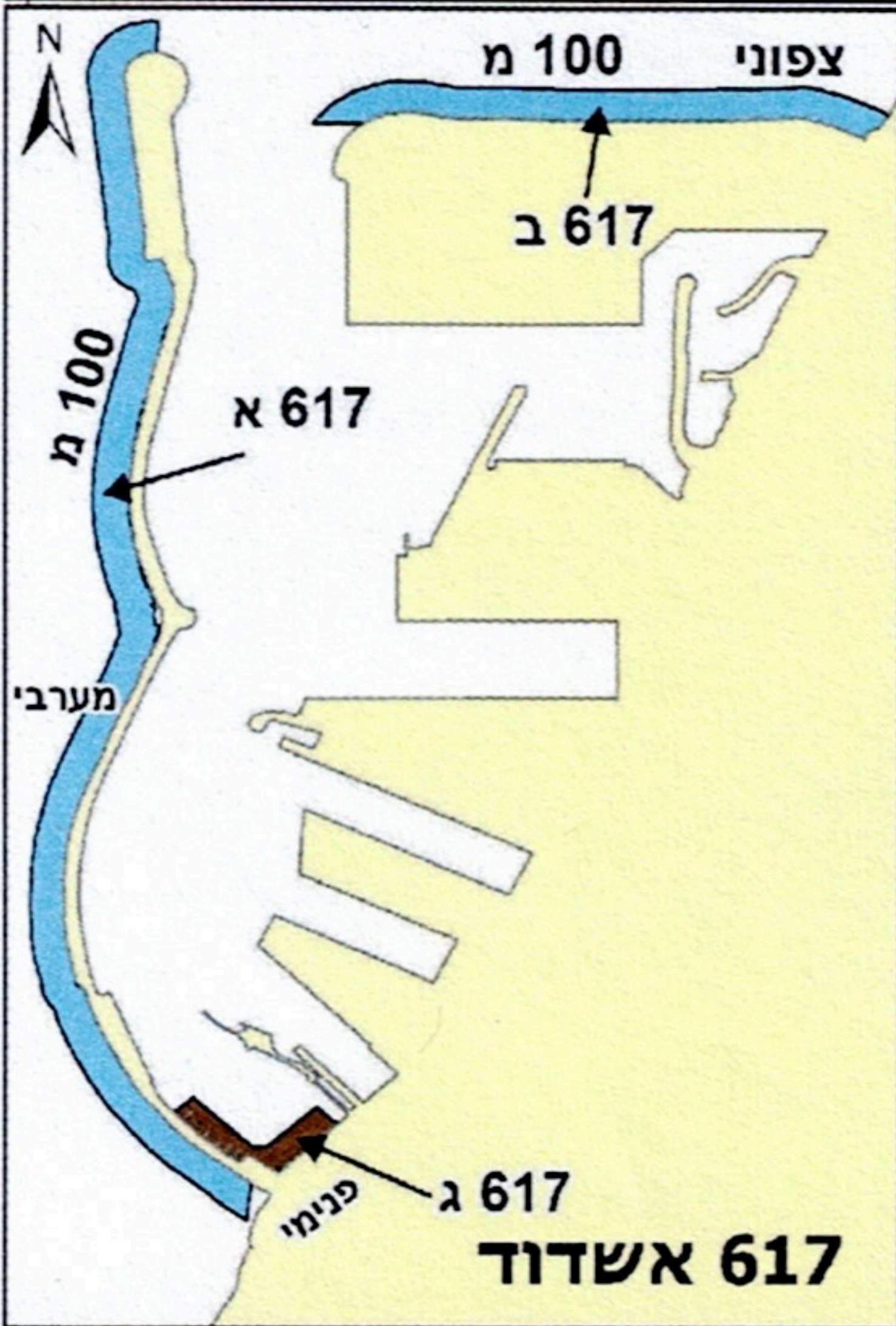
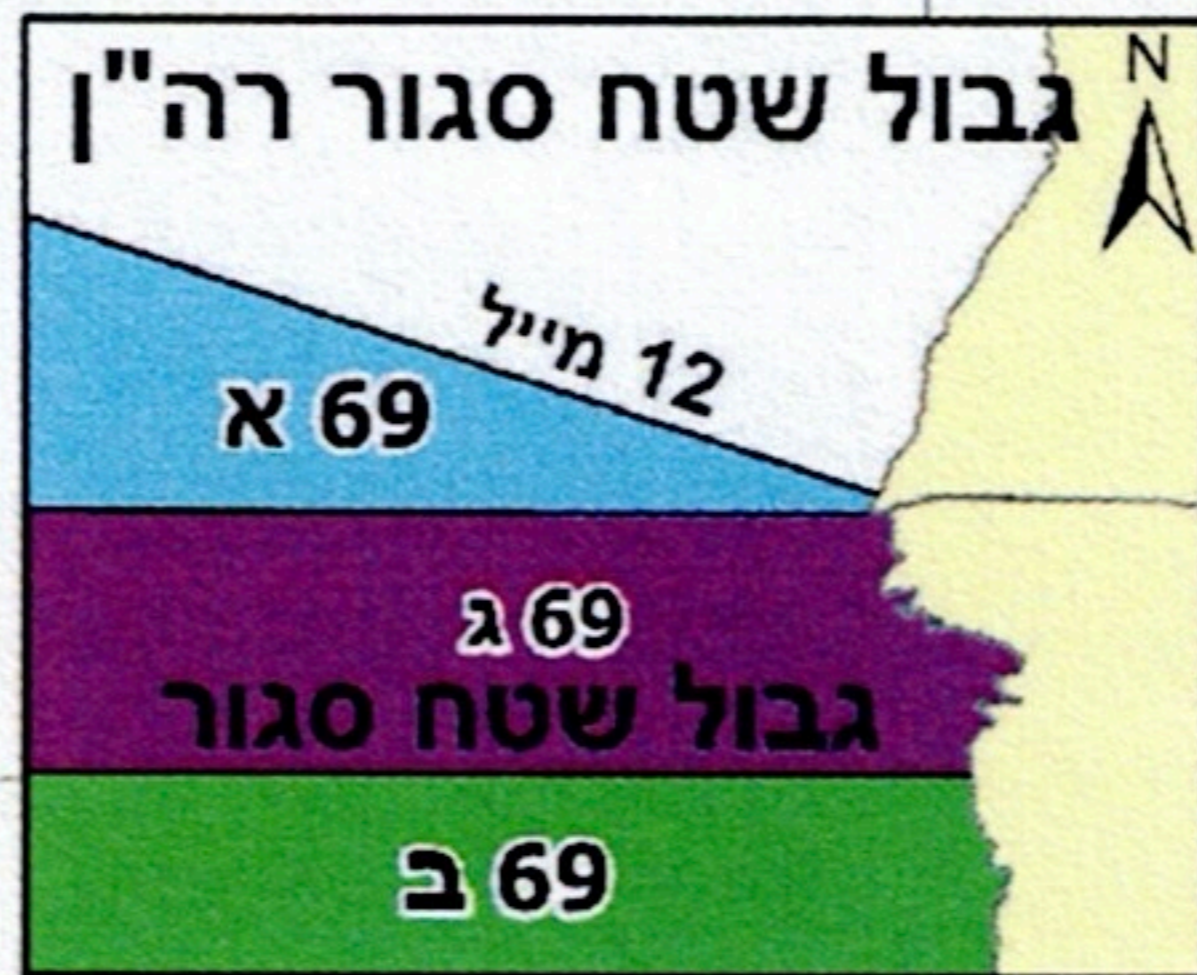


תוספת ראשונה לצו סגירת שטחים בים (מס' 100), תשפ"ה - 2025



**מקרא**

	נתיב מעבר לדייגים (בתיאום מראש עם מוצב חיל הים באשדוד).
	תעלת מעבר בין נמלים
	שטח אש בטחוני סגור
	שטח אש סגור, אלא אם ניתן היתר כניסה
	שטח בטחוני סגור
	שטח בטחוני סגור אלא אם ניתן היתר כניסה (בשעות היום בלבד)
	שטח בטחוני סגור בשעות הלילה
	כניסה בשעות היממה ותנאפשר בתיאום עם חיל הים (מוקד המנהל את הפעילות בשטח הרלוונטי) לכלי שיט הפועלים מטעם נמלי חיפה ואשדוד ולאניות סוחר אשר מחוייבות כניסתן לשטח לצורך תמרון
	איזור סכנת נפלים, חל איסור לבצע פעילות דיג, צלילה או כל פעילות אחרת המערבת מגע עם קרקעית הים
	שטח אש סגור עפ"י התראה 7 ימים, בשטח קיימת סכנת נפלי תחמושת



**דוד סער/סלמה, אלוף**  
 מפקד זרוע הים  
 והמפקד הצבאי של מימי החופים  
 והנמלים של מדינת ישראל  
 הנני מאשר כי העתק זה הינו  
 העתק בדוק של המפה המקורית  
 הנמצאת במשמרי הרשמי

תאריך: אפריל 2025  
 דור ליכטנפלד, רס"ן  
 רל"ש מפקד זרוע הים  
 1014185

קנה מידה 1:500,000  
 היטל מרקאטור  
 דאטום WGS-84

הופק ע"י מדור מיפוי ימי  
 אושר ע"י ראש תחום הידרוגרפיה ומודיעין גאו-מרחבי