



ז' בניסן תשפ"ה
05 באפריל 2025
סימוכין : 4000-0709-2025-0000197

לכבוד
ציבור המשיטים
ביה"ס לשיט
מנהלי מרינות

הודעה לימאים / (משיטים) מס' 042/2025
בהתאם לסמכותי על פי תקנות הנמלים (בטיחות השיט) התשמ"ג-1982 הפרק ה-8

הנדון : הודעה למשיטים 042/2025 - צווים לסגירת שטח בים

1. בהתאם להודעת חיל הים במספר צווים לשטח סגור.
2. השטחים המסומנים במפות המצורפות בקו שחור ומהווים חלק בלתי נפרד מהן.
בצו 6/25 (ג) אשר מכונה שטח A, בצו 7/25 (ג) שמכונה שטח B, בצו 8/25 (ג) שמכונה שטח C וצו 9/25 (ג) שמכונה שטח D יהיו סגורים לכלי שיט קטנים שאורכם פחות מ-24, המיועדים לשימוש מסחרי או פרטי לרבות יאכטות וסירות דיג מנועיות.
3. לא יכנס אדם ולא ישיט כלי שיט קטן ולא יפליג באזור השטח הסגור אלא באישור מראש מאת מפקד זרוע הים או מי שהוסמך לכך מטעמו.
4. איסור בסעיף 3 לעיל, יחול משעה 02:00 בלילה, ה-06 באפריל 2025 ועד לשעה 02:00 בלילה ה-08 באפריל 2025 (שעון מקומי).
5. מנהלי מרינות מתבקשים לפרסם הודעה זו על לוח המודעות.

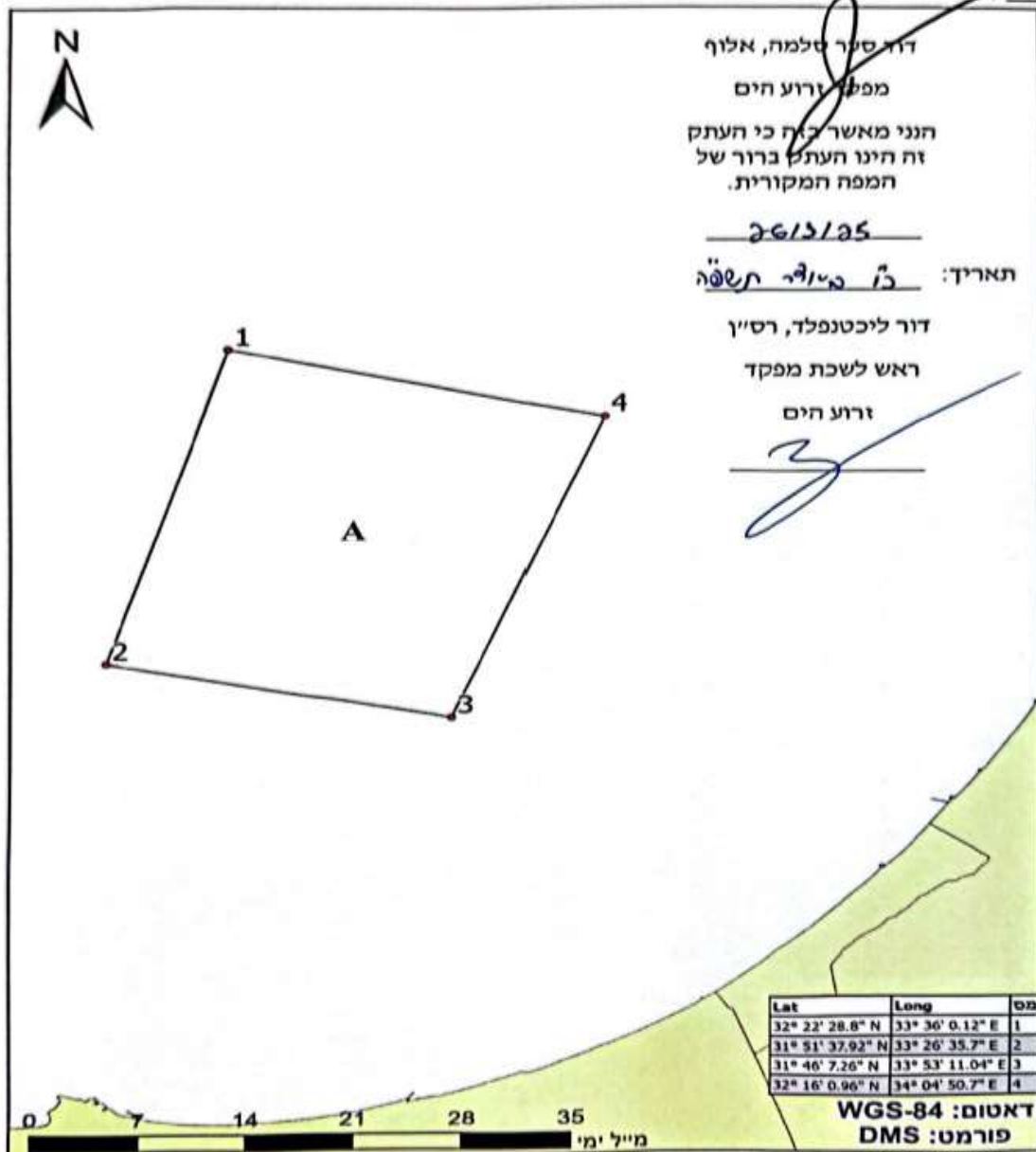
בברכה,
עופר בן עזרא
מנהל אגף א'
כלי שיט קטנים ומשיטים

העתקים:
מנהלי מעגנות
הודעה למשיטים



הודעה על אזור סכנה בים 6/25 (ג), תשפ"ה-2025


מפה זו מצורפת להודעה "אזור סכנה בים 6/25 (ג)", המתריעה על אזור סכנה בים ביום 6 באפריל 2025 מהשעה 02:00 בלילה ועד לשעה 02:00 בלילה ביום 8 באפריל 2025 (כולל) (local time), שה"כ 48 שעות.





הודעה על אזור סכנה בים 7/25 (ג), תשפ"ה-2025

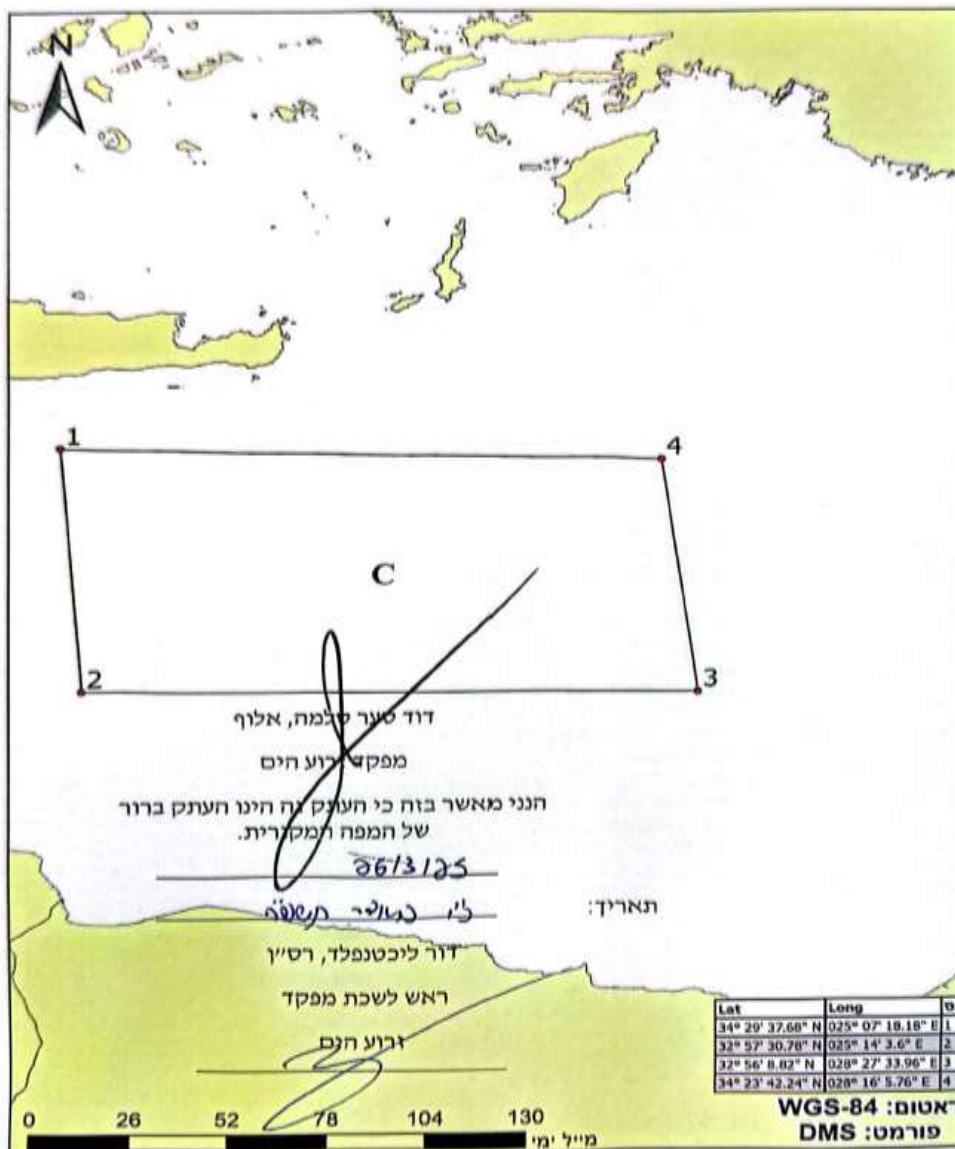
מפה זו מצורפת להודעה "אזור סכנה בים 7/25 (ג)", המתריע על אזור סכנה בים ביום 6 באפריל 2025 מהשעה 02:00 בלילה ועד לשעה 02:00 בלילה ביום 8 באפריל 2025 (כולל) (local time), סה"כ 48 שעות.





הודעה על אזור סכנה בים 8/25 (ג), תשפ"ה-2025

מפה זו מצורפת להודעה "אזור סכנה בים 8/25 (ג)", המתריע על אזור סכנה בים ביום 6 באפריל 2025 מהשעה 02:00 בלילה ועד לשעה 02:00 בלילה ביום 8 באפריל 2025 (כולל) (local time), שה"כ 48 שעות.





הודעה על אזור סכנה בים 9/25 (ג), תשפ"ה-2025

מפה זו מצורפת להודעה "אזור סכנה בים 9/25 (ג)", המתריעה על אזור סכנה בים ביום 6 באפריל 2025 מהשעה 02:00 בלילה ועד לשעה 02:00 בלילה ביום 8 באפריל 2025 (כולל) (local time), ש"כ 48 שעות.

