

34° 34°15' 34°30' 34°45' 35°

צו סגירת שטחים בים  
מס' (100) (01), תשע"ז-2017

### שטחים סגורים בים

לבנון

ראש הנקרה

נהריה

עכו

חיפה

עתלית

נמל חדרה -  
מצוף הגט"ן

חדרה

נתניה

# ישראל

615

הרצליה

תל-אביב

יפו

## אלי שרביט, אלוף

מפקד זרוע הים  
והמפקד הצבאי של מימי החופים  
והנמלים של מדינת ישראל


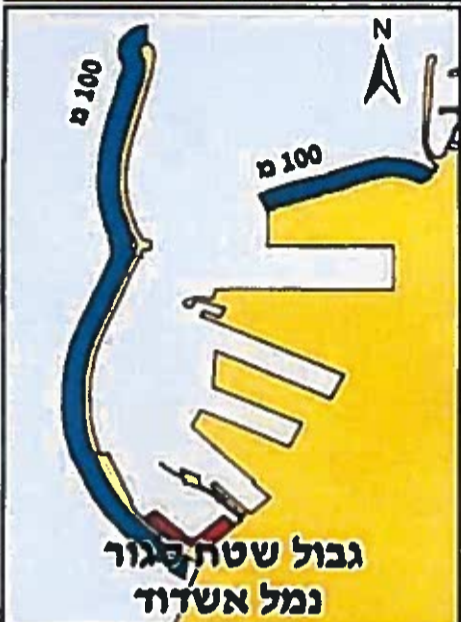
הנני מאשר כי העתק זה  
הינו העתק בדוק  
של המפה המקורית  
הנמצאת במשמרי הרשמי

דו"ע ששון, רס"ן  
רלי"ש ומפקד זרוע הים

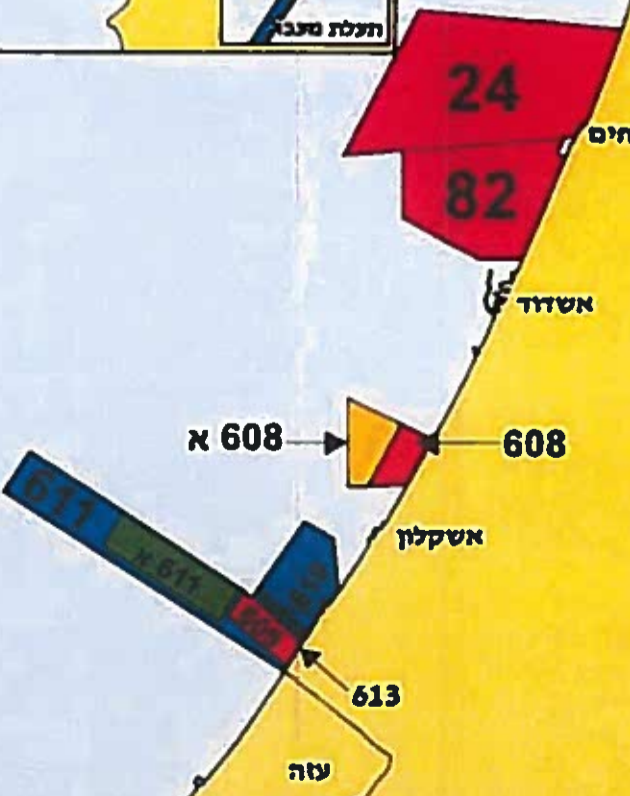
תאריך: מאי 2017

קנה מידה 1:500,000  
היטל מרקטור  
דאטום WGS-84

הופק ע"י מזור מיפוי וחופים  
אושר ע"י ראש תחום הידרוגרפיה



מקרא	
	שטח אש סגור תמידית.
	שטח אש סגור עמ"י התראה 7 ימים, בשטח קיימת שכת נמלי התחבורה.
	שטח בטחוני סגור תמידית.
	שטח בטחוני סגור תמידית אלא אם ניתן היתר כניסה (היתר זה יכול להנותן בשעת היום בלבד).
	שטח בטחוני סגור בשעת חלילה.
	שטח בטחוני סגור תמידית. רשאים להכנס בכל שטח חיפמה רק כלי שיט הפועלים מטעם נמלי חיפה ואשדוד בהתאמה, ואגזיות סוחר אשר מתחייב כניסתן לשטח לצורך תמרון- מוטנה בטחוני עם חיל הים (מרכז סכנו- לוגיסטי).
	איזור סכנת נמלים, חל איזור לבצע דיג, צליחה או כל פעילות אחרת המערבת פגע בקרקעית הים.
	נתיב מעבר לדייגים (בזיואום מראש עם משי"א ארז).
	אזור מעבר הפושטם בין ישראל לירדן בשטח הים בלבד וזאת ע"ם נתיב כניסת ויציאת כלי שיט למים הריבוניים.



34° 34°15' 34°30' 34°45' 35°

33°

32°45'

32°30'

32°15'

32°

31°45'

33°

32°45'

32°30'

32°15'

32°

31°45'