



תאריך: כ"ו בשבט, התשע"ח  
11 פברואר 2018  
סימוכין: 03003318

לציבור המשיטים שלום,


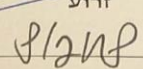
**הודעה לימאים/משיטים) מס' 017/2018**  
בהתאם לסמכותי בתקנות הנמלים (בטיחות השייט) התשמ"ג 1982 הפרק ה-8.

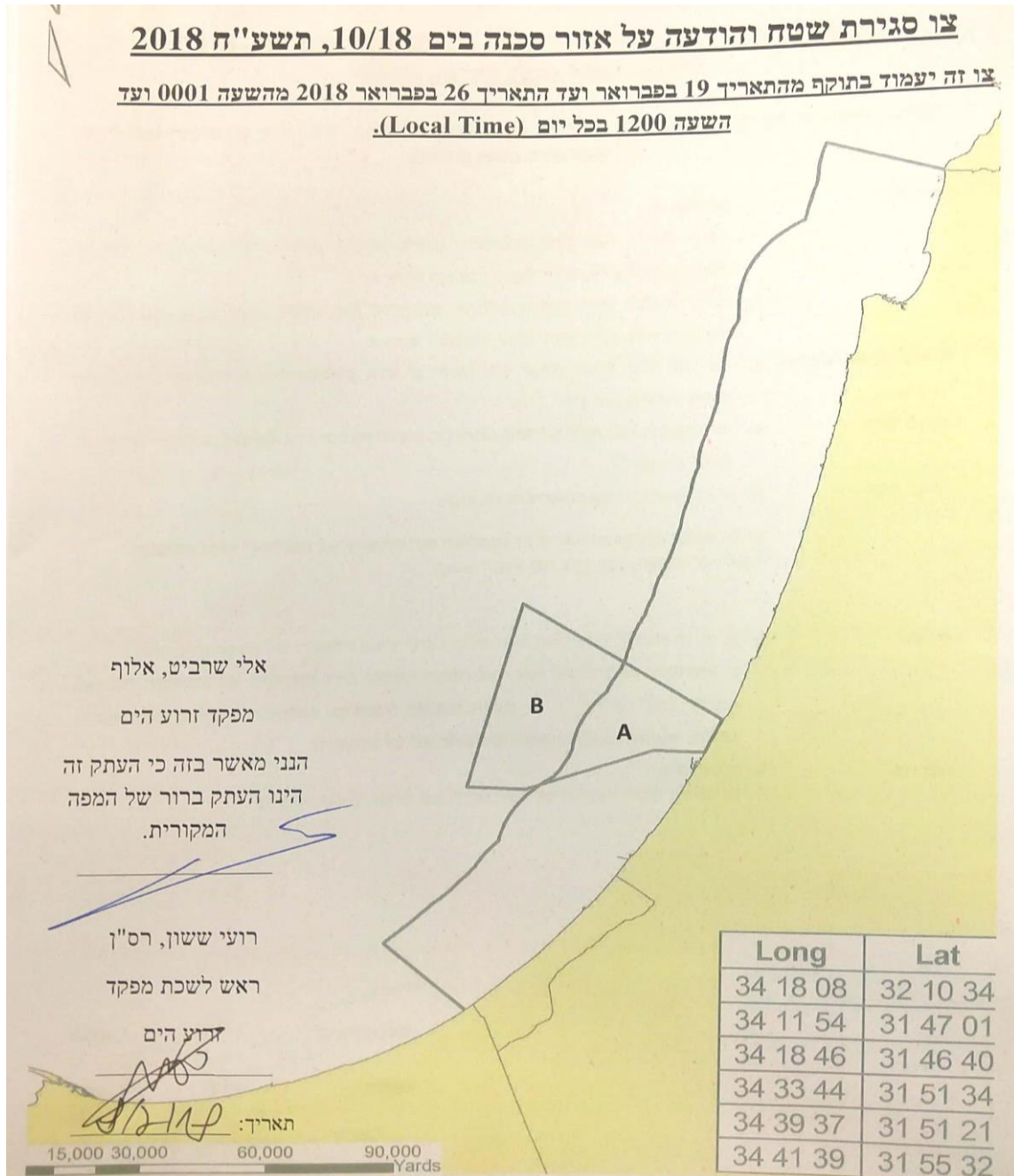
הנדון: **הודעה למשיטים 017/2018 - צו סגירת שטח והודעה על אזור סכנה בים 10/18**

**צו סגירת שטח והודעה על אזור סכנה בים 10/18 תשע"ח – 2018**  
**[תקנות ההגנה (שעת חירום), 1945]**

בתוקף סמכויותי לפי תקנות (6) ו-125 לתקנות ההגנה (שעת חירום), 1945 ויתר סמכויותי עפ"י דין, הנני מורה בזאת כדלהלן:

הגדרות	1. <b>בצו זה</b>
	א. "שטח סגור" – שטח הים שגבולותיו מתוחמים בקו שחור במפה המצורפת לצו זה והמהווה חלק בלתי נפרד ממנו, המכונה שטח A.
	ב. "אזור סכנה" – שטח הים שגבולותיו מתוחמים בקו שחור במפה המצורפת לצו זה והמהווה חלק בלתי נפרד ממנו, המכונה שטח B.
איסור כניסה ושהייה	2. לא יכנס אדם לשטח הסגור ולא ישהה בו אלא בהתאם להוראות צו זה או בהתאם להיתר שהוצא על פיו.
סכנת שייט	3. כל הספינות ובני אדם נדרשים להתרחק מאזור הסכנה ולא להיכנס אליו כל עוד צו זה עומד בתוקף.
תוקף הצו	4. צו זה יעמוד בתוקף בתאריכים הבאים: צו זה יעמוד בתוקף מהתאריך 19 בפברואר ועד התאריך 26 בפברואר 2018 מהשעה 0001 ועד השעה 1200 בכל יום (Local Time).
פרסום	5. א. צו זה והמפה המצורפת אליו יופקדו בידי ראש הלשכה של מפקד זרוע הים. ב. העתקים בדוקים של הצו ושל המפה יופקדו בידי הממונים על המחוזות השונים, בחברת נמלי ישראל, רשות הספנות והנמלים, במנהלות הנמלים חיפה אשדוד ואילת, אגף הדייג, ויהיו פתוחים לעיונו של כל המעוניין.
שם הצו	6. צו זה יקרא: "צו סגירת שטח והודעה על אזור סכנה בים 10/18, תשע"ח-2018"

אלוף  אל-שרביט,  
מפקד זרוע הים  
תאריך: 



**עופר בן עזרא**  
מנהל אגף אי  
כלי שיט קטנים ומשיטים

**תפוצה:**  
הודעה למשיטים  
מנהלי המעגנות